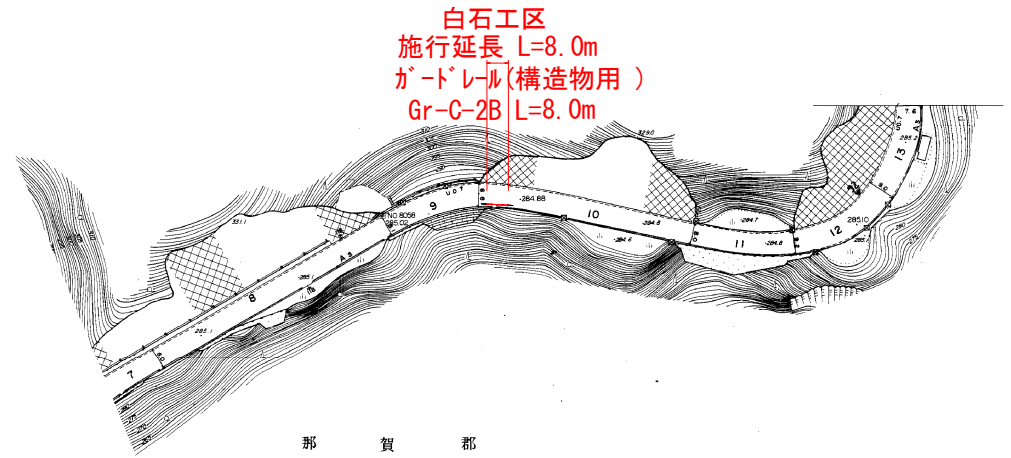
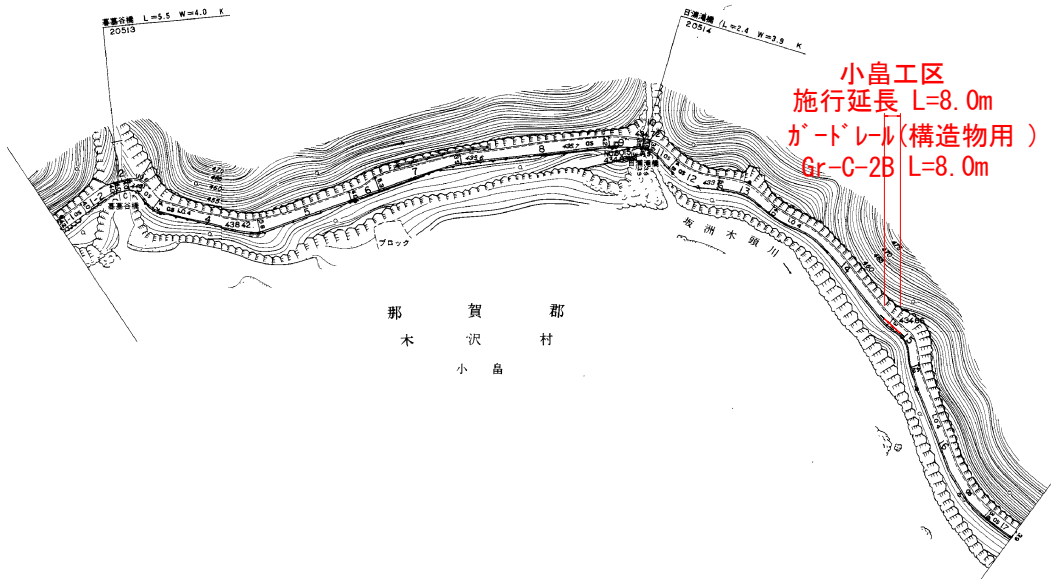
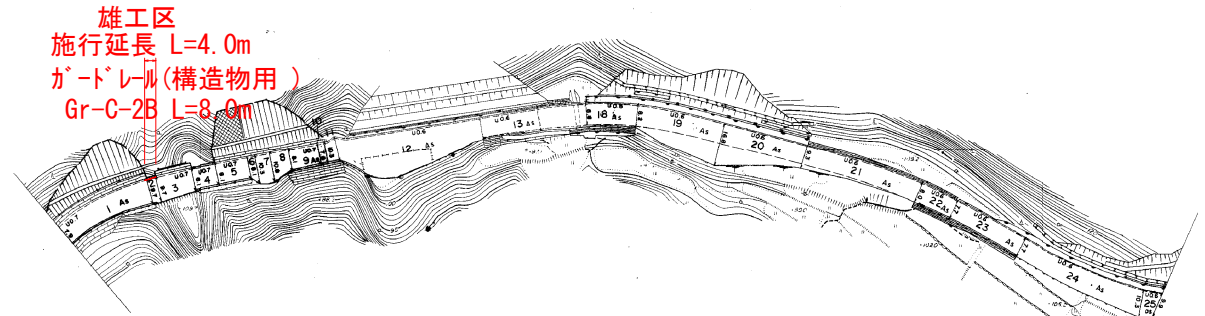


# 平面図

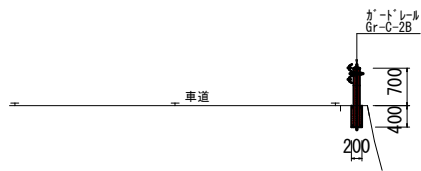
S=1:1000



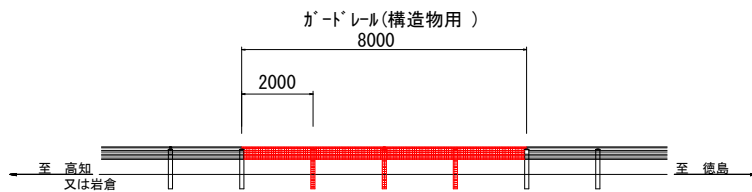
那賀郡  
相生町  
上雄



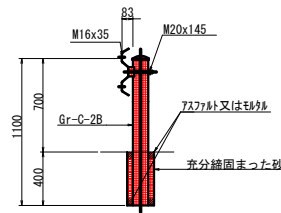
標準断面図 S=1:50



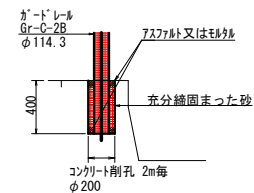
展開図 S=1:75



ガードレール S=1:20  
(Gr-C-2B:構造物用)



構造図 S=1:20



## 実施設計図面

工事名	R1 那土 木沢上那賀線地 那賀・小島他 防護柵工事		
路線名等	一般県道木沢上那賀線地		
工事箇所	那賀郡那賀町小島他		
図面名	平面図		
縮尺	図示	図面番号	1/1
会社名			
事業者名	徳島県南部総合農林局農土整備部<那賀>		